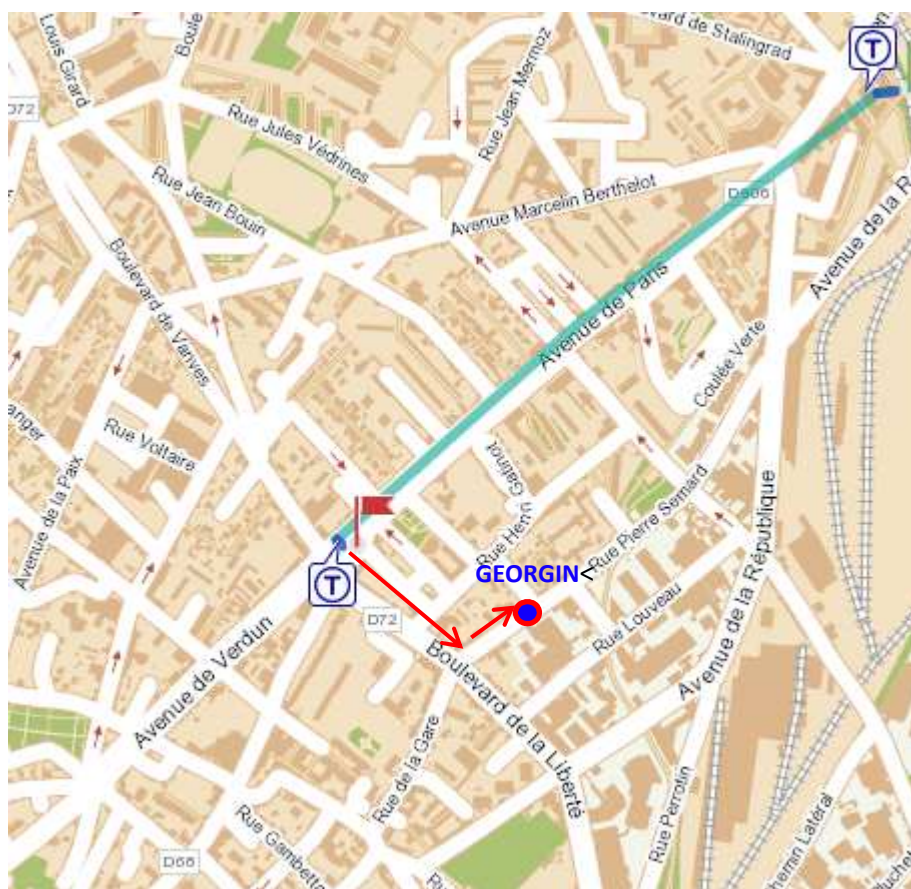


MAP TO GEORGIN




By metro, go to the terminus of the line 13: **Châtillon-Montrouge**.

At the exit of the subway, take the right exit, walk to the tram T6, « Châtillon » station.

Take the tram T6 up to « Centre de Châtillon » station, get off the tram and cross the tram tracks (take the pedestrian crossing).



From the tram T6
Châtillon station

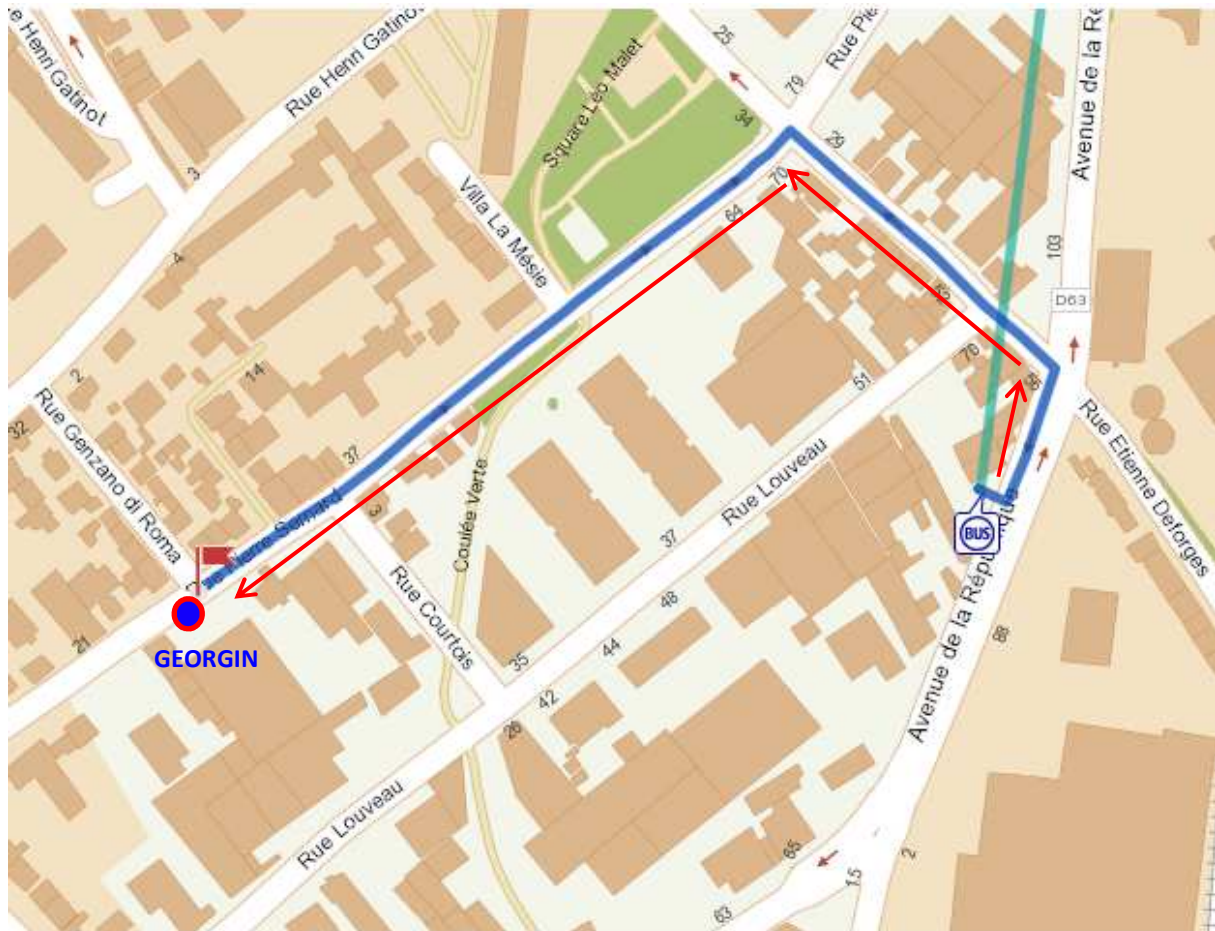
-  Walk until « boulevard de la Liberté » to the first traffic light.
-  Turn left on the street « rue Pierre Sépard ».
-  Go straight up to 14, « rue Pierre Sépard ».









Welcome to Geogin.

From « Porte d'Orléans » : Take the bus 388, direction « Bourg-La-Reine RER », get off at « République-Deforges » station.

Then, finish by walking :

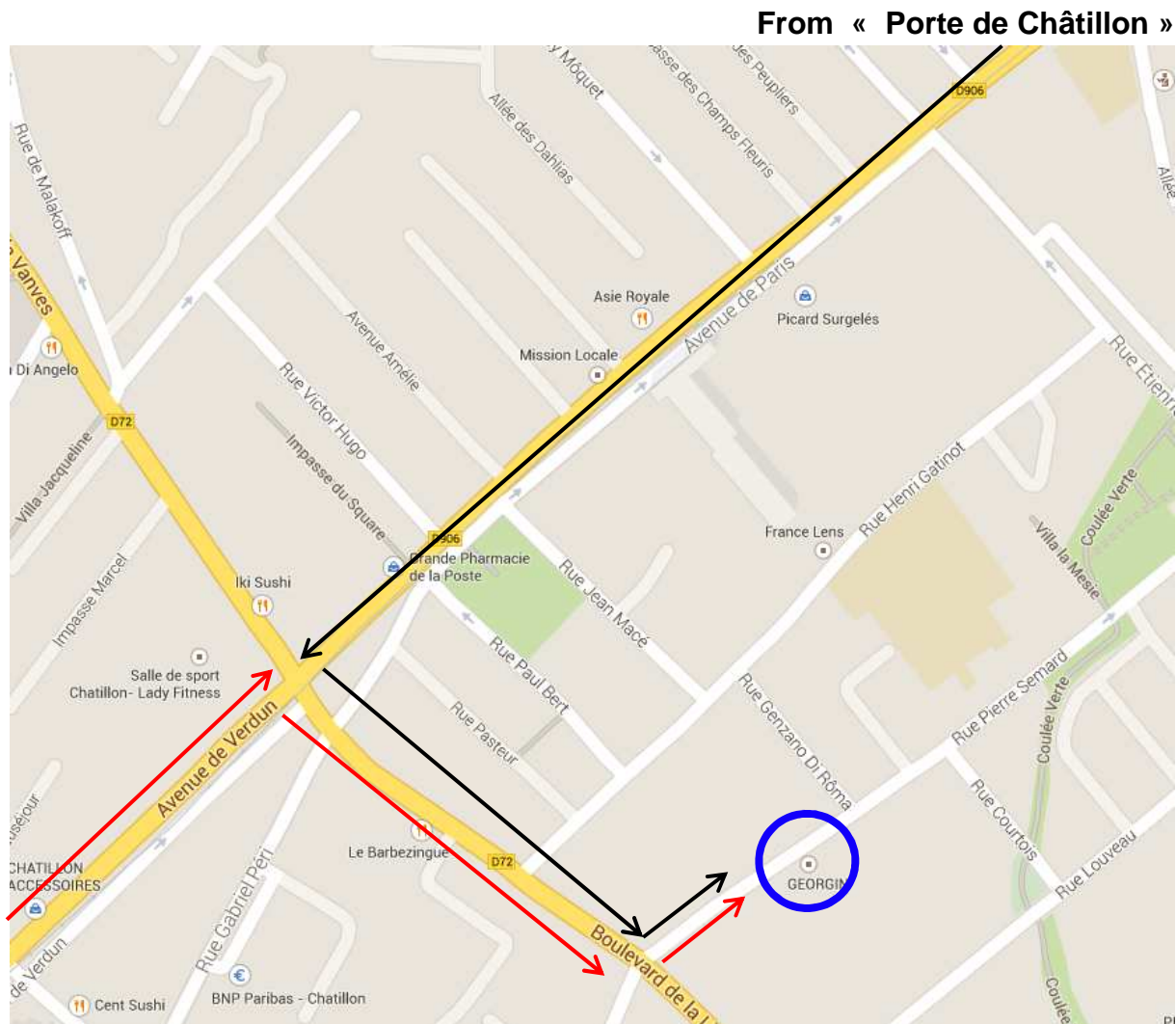


-  Walk until 14, « rue Pierre Sépard », 92320, Châtillon.
-  Reach back on « avenue de la République » from where you come (0,06 Km).
-  Turn left to « rue Etienne Deforges » (0,15 Km).
-  Turn left to « rue Pierre Sépard » (0,31 Km).
-  Go straight to 14, « rue Pierre Sépard ».

 Welcome to Geogin.

By car :

- **From the D906**, from Paris « Porte de Châtillon », go straight on « Avenue Pierre Brossolette » then, continue on « Avenue de Paris » up to the crossroads with « boulevard de la Liberté » (left side). Take the second left street « rue Pierre Sépard » to 14, rue Pierre Sépard.
- **From speedway A86**, take the exit 30 « Petit Clamart » **D906** : avenue du Général de Gaulle, continue straight on « avenue de Verdun », up to the crossroads with « Boulevard de la Liberté » (right side). Take the second left street « rue Pierre Sépard » to 14, rue Pierre Sépard.



From speedway A86 (Petit Clamart)